

ПЛАН ДЕТАЛНЕ РЕГУЛАЦИЈЕ ЛОКАЛИТЕТА "СПОМЕНИК" УЗ СРП "ОБЕДСКА БАРА" У КО АШАЊА

НАЗИВ ПРИЛОГА: 2.0 ПОСТОЈЕЋА НАМЕНА ПОВРШИНА



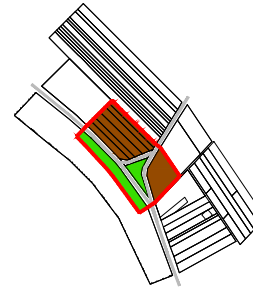
Општина
Пејинци



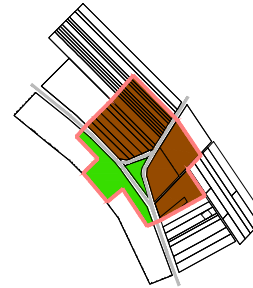
Урбополис
д.о.о. Београд



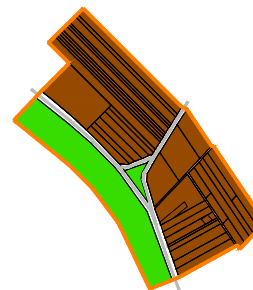
ШЕМАТСКИ ПРИКАЗИ ПОСТОЈЕЋИХ НАМЕНА



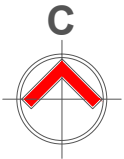
Шема 1. - граница планског документа



Шема 2. - предложена граница планског обухвата - Фаза 1



Шема 3. - предложена граница планског обухвата - Фаза 2



РАЗМЕРА 1:2500

ЛЕГЕНДА

-  граница обухвата плана
-  граница предложеног обухвата плана
-  граница катастарске парцеле
-  број катастарске парцеле
-  постојећа саобраћајна мрежа
-  шумско земљиште
-  пољопривредно земљиште

ПЛАН ДЕТАЛНЕ РЕГУЛАЦИЈЕ ЛОКАЛИТЕТА "СПОМЕНИК" УЗ СРП "ОБЕДСКА БАРА" У КО АШАЊА

Наручилац плана	Општина Пејинци
Обрађивач плана	"Урбополис" д.о.о. Привредно друштво за просторно планирање Шуматовачка 8, Београд
Руководилац плана одговорни урбаниста	Миодраг Ралевић д.и.а. бр.лиценце 20057204
Графички прилог 2.0	ПОСТОЈЕЋА НАМЕНА ПОВРШИНА
Датум	Новембар 2016.год.